



Bitte folgende Hinweise grundsätzlich beachten:

- Wir übernehmen keine Verantwortung für die Aktualität dieser Liste. Sowohl bezüglich der Legalität der Spots, als auch deren Zustand.
Bei Unklarheiten fragt lieber vor Ort nach, bevor ihr euch strafbar macht.

- Nehmt euren Müll mit oder nutzt die Mülleimer vor Ort, falls vorhanden.
Nur Restentleerte Dosen in Mülleimer werfen, da sonst die Gefahr besteht von Kids ausgecrusst zu werden.

Müll an den „Halls“ gefährdet immer auch deren Existenz!

- es gibt keine Regeln wer, wann, wie, welches Bild übermalen darf. Ihr selbst tragt die Verantwortung und Konsequenzen für euer Handeln.

Stand: 08.05.2019

www.mittwochs-maler.de

„Hall of fame“-finder

KÖLN



Übersicht:

„Alte Feuerwache“	K-Agnesviertel	(S. 03)
„AZ-Köln“	K-Sülz	(S. 04)
„Braunsfeld“	K-Braunsfeld	(S. 05)
„Frechen“	Königsdorf/Frechen	(S. 06)
„Gremberg“	K-Gremberg	(S. 07)
„Lucky's Haus“	K-Bilderstöckchen	(S. 09)
„Mütze“	K-Mülheim	(S. 10)
„Graffiti-Park-Nippes“	K-Nippes	(S. 11)
„Geldernstraße“	K-Bilderstöckchen	(S. 12)

Alte Feuerwache



Achtung! Nur an den im Plan rot markierten Flächen malen. Das Tor zu Ausstellungshalle und alle anderen Flächen, Bänke, Gegenstände und Bäume sind Tabu.

Müll und Restdosen wieder mitnehmen, da sonst die Gefahr besteht, dass Kids sich die Dosen aus dem Müll holen und euch crossen oder malen wo es nicht erlaubt ist.

Toilette im Cafe.

Status: Legal (Privatbesitz)
Wandfläche: Flächen bis 3m Höhe, Beton und Backstein
Anfahrt: KVB-Linien 5/ 12/ 15/ 16/ 18 Haltestelle Ebertplatz
S-Bahn-Haltestelle Köln-Hansaring
von da jeweils ca. 5 min. Fußweg

AZ Köln



Achtung! Nur an den im Plan rot markierten Flächen malen. Die Außenfassade zur Straße hin soll in ihrem jetzigen Zustand bleiben. Es haben sich Leute die Mühe gemacht, die Fassade so zu gestalten wie sie jetzt ist.

Die Giebelwand vom AZ-Hauptgebäude ri. Amtsgericht wird für die „AZ-bleibt-Kampagne“ genutzt. Wenn ihr hier malen wollt, dann bitte mit thematischem Bezug zum AZ-Erhalt.

Das alte AZ-Logo im Hof wurde 1999 gemalt und soll UNBEDINGT erhalten bleiben. Das „CLEMENT“-Gedenk-Piece im HOF soll ebenfalls stehen bleiben.

Nach Rücksprache mit den Nutzer*innen können die restlichen Garagentore im Innenhof bemalt werden. Bitte nicht „indoor“ sprühen!

Die Wände hinten links und rechts im Hof, sowie die Außenwand ri. Amtsgericht sind eine „hall of fame“.

Status: legal

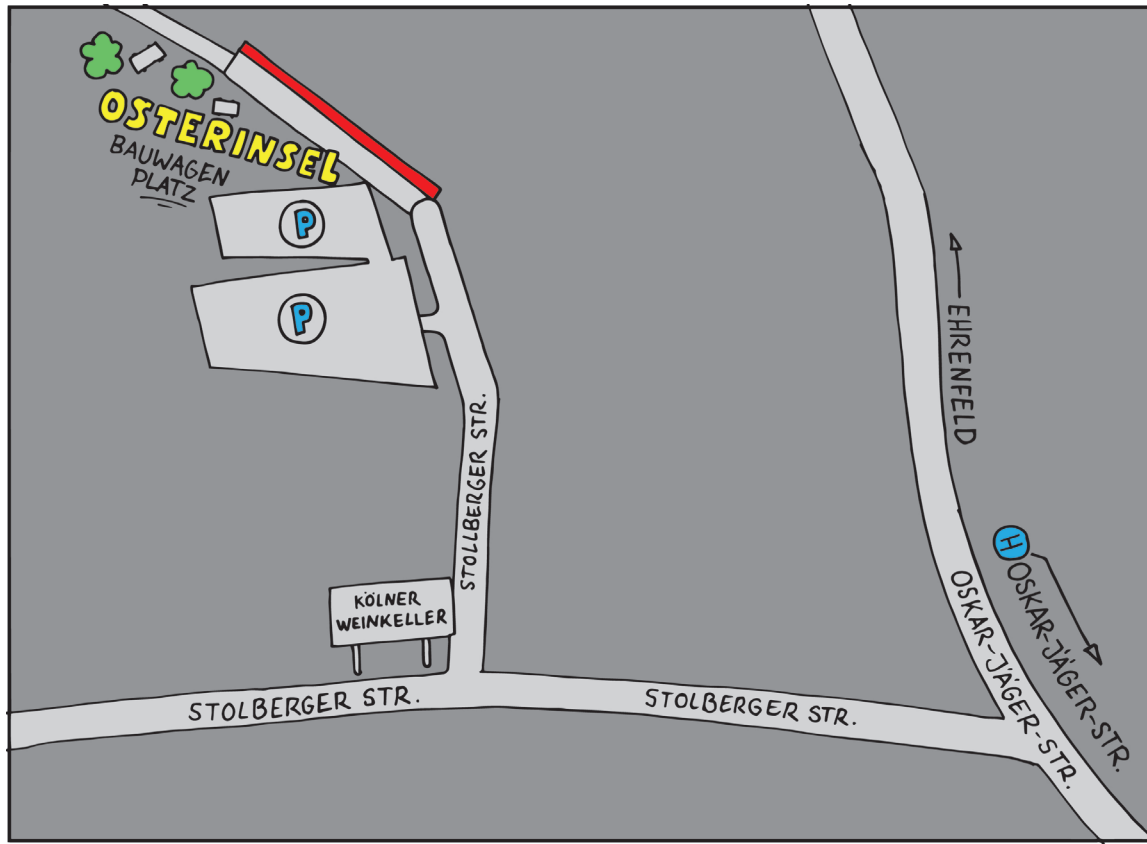
Flächen: Beton und Backstein-Fächen bis 3,5 m Höhe.

Anfahrt: Luxemburger Str 93

KVB-Linie 18 bis Haltestelle „Eifelwall“ (das AZ ist in Sichtweite)

mehr Infos: az-koeln.org

Braunfeld



Achtung! Nur an den im Plan rot markierten Flächen malen.
Keine Autos und Bauwagen bemalen.

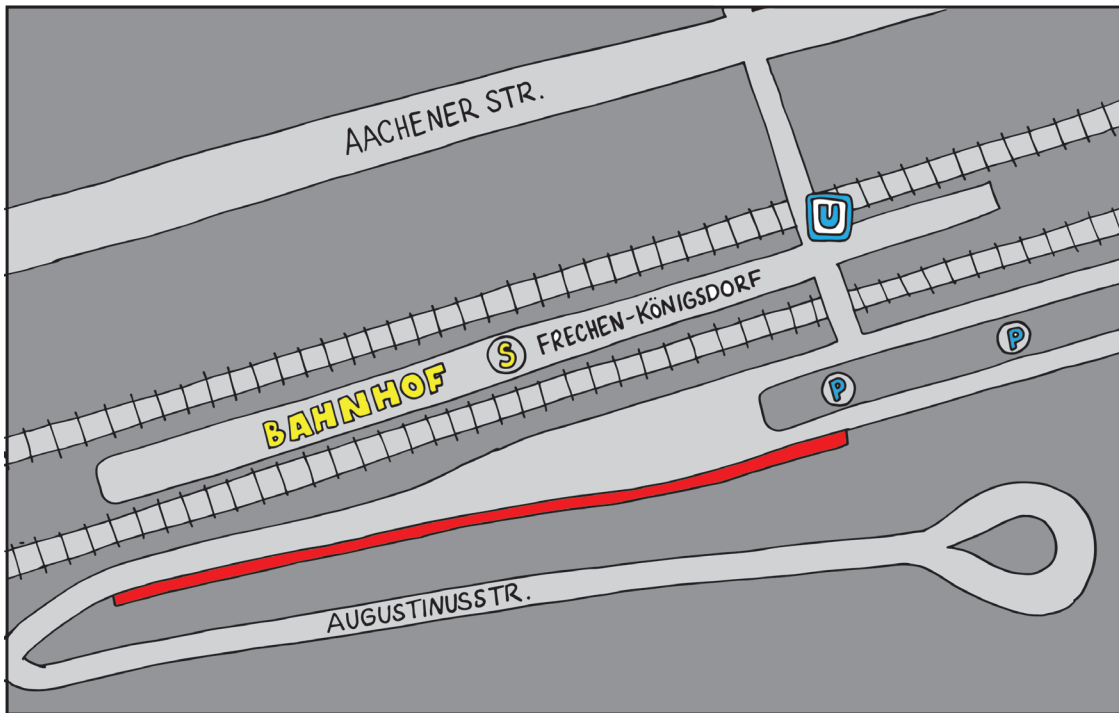
Müll in jedem Fall mitnehmen da wegen Müll schon öfters die Schließung der Hall seitens der Stadt Köln im Gespräch war und die Bauwagenplatz-Bewohner nicht zwischen Müll wohnen wollen!!!

Status: geduldet (Privatbesitz)

Flächen: Beton, Backstein-Fächen und diverse bis 3,5 m Höhe.

Anfahrt: KVB-Linie 13 bis „Oskar-Jäger-Str“, dann rein in die Oskar-Jäger-Str. und nach etwa 200m links in die Stolberger Str., dann nach ca. 400 m rechts rein beim Schild „Kölner Weinkeller“. Am Ende der Straße links befindet sich die „hall of fame“

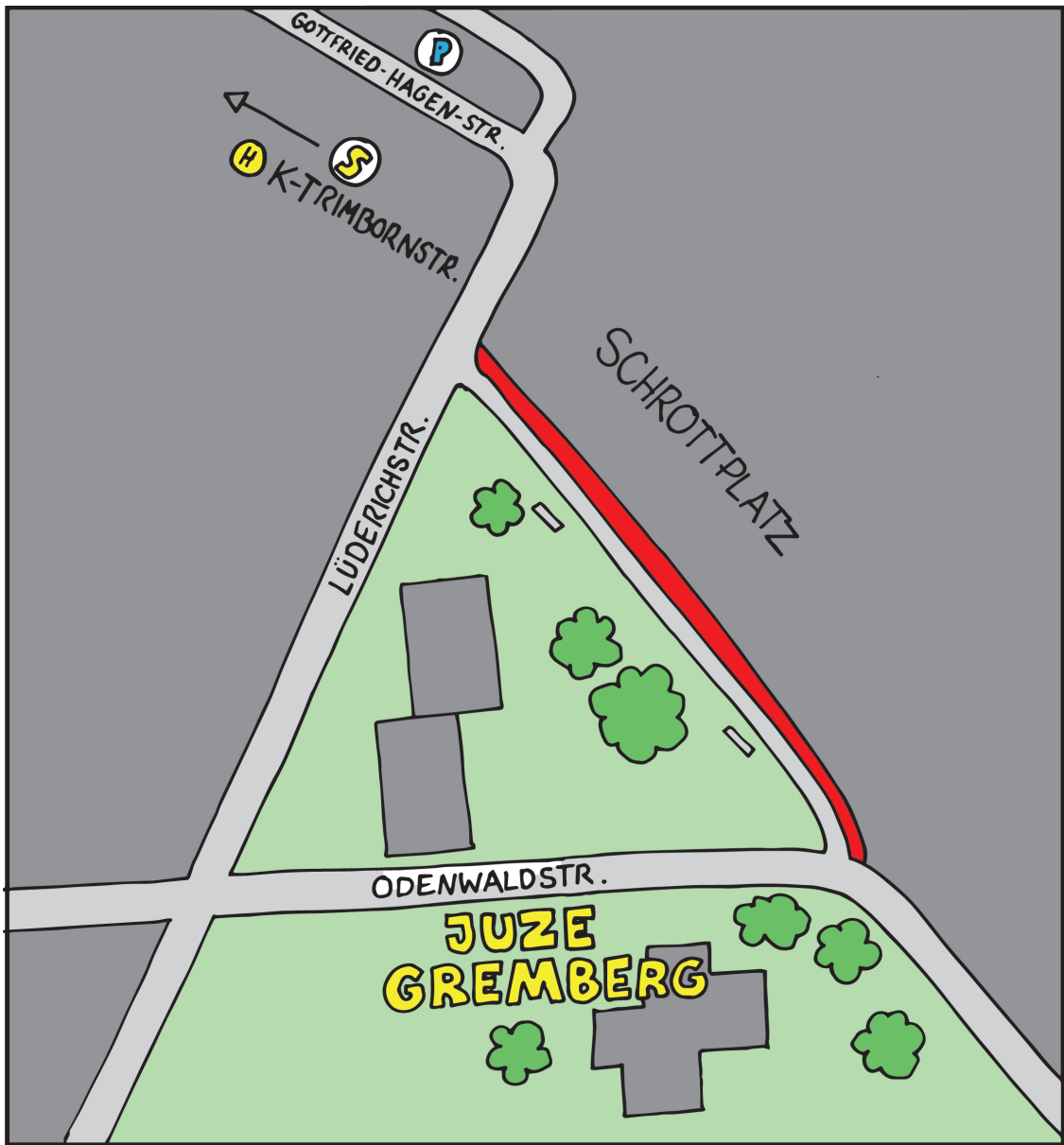
Frechen/Königsdorf



Achtung! Nur an den im Plan rot markierten Flächen malen.
Müll in jedem Fall mitnehmen oder in Mülleimern vor Ort entsorgen.

Status: legal
Flächen: Beton, Backstein-Fächen und diverse bis 3,0m höhe. Teilweise bröckelnder Beton.
Anfahrt: S-Bahn: S12 oder S19 von Köln HBF oder K-Hansaring nach Bhf Frechen-Königsdorf.
Die Hall befindet sich gegenüber vom Bahnsteig.

Gremberg

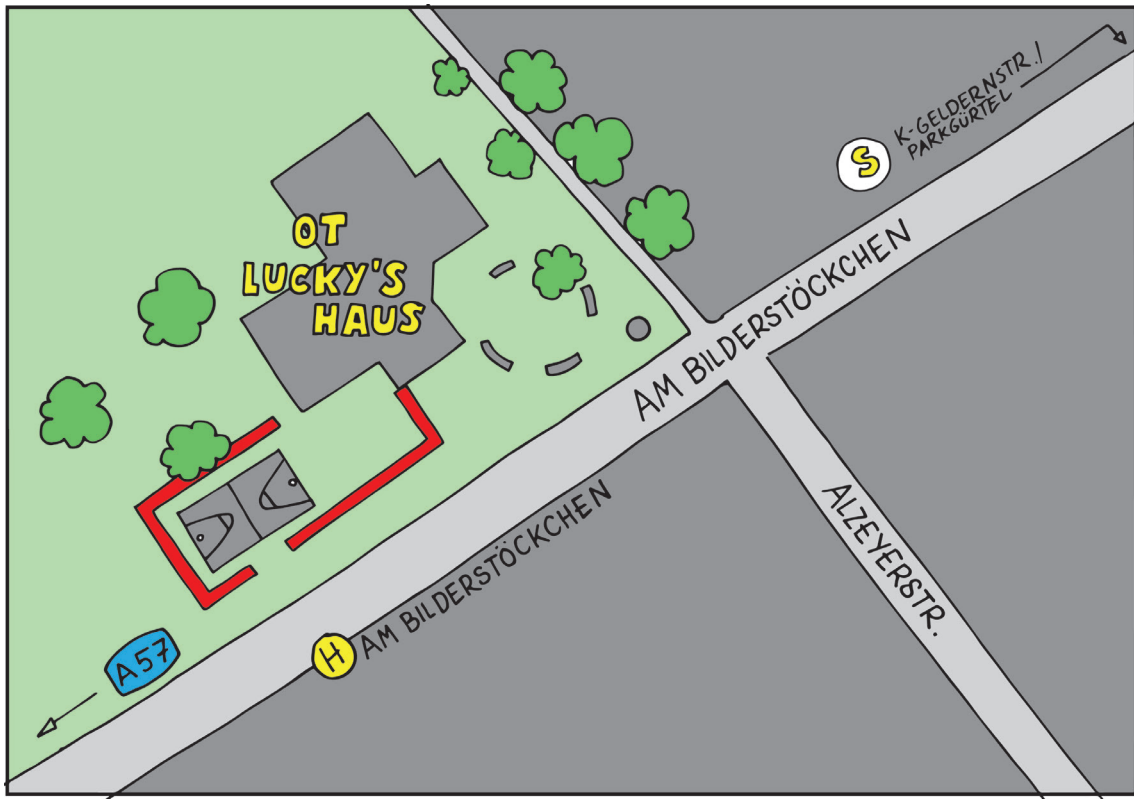


Achtung! Nur an den im Plan rot markierten Flächen malen.
Müll in jedem Fall mitnehmen oder in Mülleimern vor Ort entsorgen.
Nicht in der Nähe von parkenden Autos malen. (Odenwaldstr)
Bei Fragen wendet euch an das Jugz Gremberg (www.gremberg.jugz.de)

Status: legal (Privatbesitz Schrottplatz)
Flächen: Beton-Fächen und diverse bis 2,0m höhe. Teilweise marode
Anfahrt: S-Bahn: S12 oder S13 bis Köln Kalk/Trimbornstr.
Von hier ca. 10 Minuten Fußweg:

Nach links in die Gießener Str., dann die zweite Straße rechts auf die Rolshovener Str. und gleich wieder links auf die Gottfried-Hagen-Str. Rechts um die Kurve auf die Lüderichstr. und schon befindet sich links ein Fußgänger weg, an den die hall of fame grenzt. (Rückseite Schrottplatz)

Lucky's Haus



Achtung! Nur an den im Plan rot markierten Flächen malen. Nur die Seiten ri. Basketballplatz bemalen. Die Außenseite mit dem „Bilderstöckchen“-Piece ist Tabu. Müll wieder mitnehmen oder in den Mülleimern vor Ort entsorgen. (Nur restentleerte Dosen, da sich sonst Kids die Dosen aus dem Müll holen und euch auscrossen, oder an nicht legalen Flächen damit malen)

Status: legal (im Besitz des SKM-Köln)
Flächen: glatte Holzflächen zw 2,20m bis 3,50m Höhe.
Anfahrt: Am Bilderstöckchen 58a
S-Bahn: S11 oder S6 bis Köln-Geldernstr./Parkgürtel
Von hier ca. 10 Minuten Fußweg:
Rechts auf Longericherstr., dann nach ca. 500 m links auf Am Bilderstöckchen. Die hall befindet sich nach ca. 300m rechts auf dem Basketballplatz der Jugendeinrichtung OT Lucky's Haus.

Oder: Buslinie 121/ 127/ 140/ 147 bis Haltestelle „Am Bilderstöckchen“
Die hall befindet sich gleich neben der Bus-Haltestelle auf dem Basketballplatz.

Für mehr Infos: www.mittwochs-maler.de

Mütze



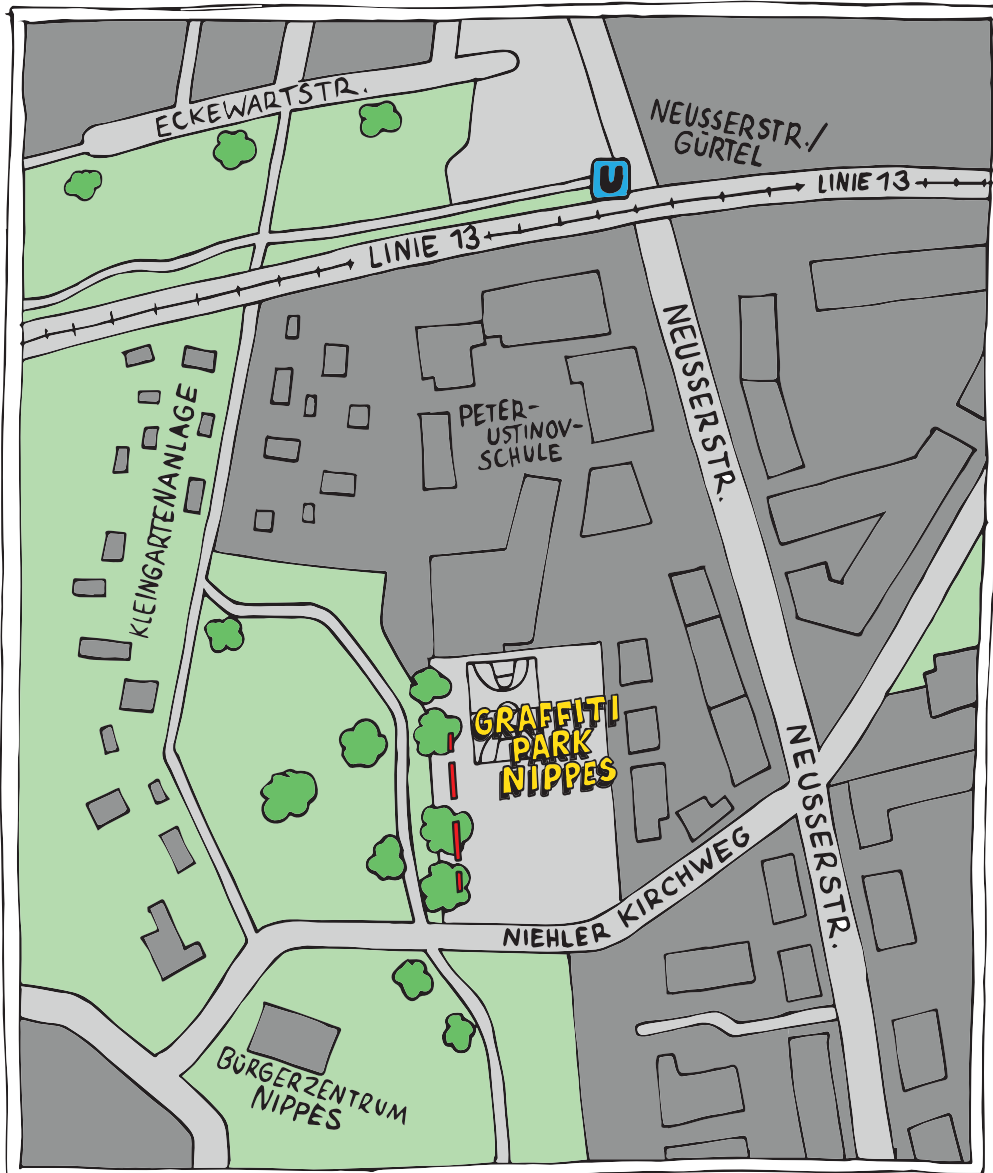
Achtung! Nur an den im Plan rot markierten Flächen malen.

Keine Spielplatzgeräte, etc. bemalen.

Müll wieder mitnehmen oder in den Mülleimern vor Ort entsorgen. (Nur restentleerte Dosen entsorgen, da sich sonst Kids die Dosen aus dem Müll holen und euch auscrossen, oder an nicht legalen Flächen damit malen)

- Status:** legal/geduldet (Privatbesitz der anliegenden Hauseigentümer)
Flächen: glatte Beton und Backstein-Flächen von 2,20m bis 3,50m Höhe.
Anfahrt: KVB-Linie (4) bis Haltestelle „Von-Sparr-Str.“ In die Von-Sparr-Str rein und dann am Kreisverkehr nach rechts. Die hall befindet sich nach wenigen Metern auf der linken Seite im Mütze-Park.

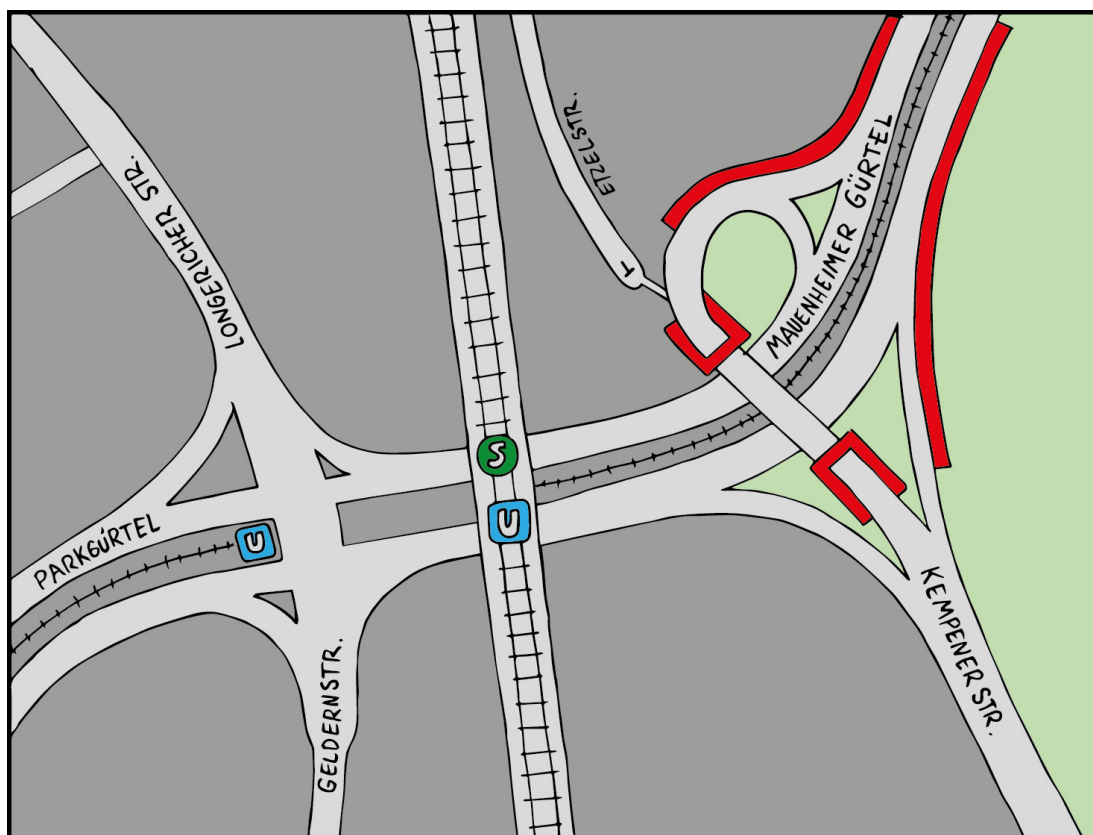
Graffiti-Park-Nippes



Achtung! Nur an den im Plan rot markierten Flächen malen.
Keine Spielplatzgeräte, etc. bemalen.
Leere Dosen wieder mitnehmen. Müll in den vorhandenen Mülleimern entsorgen.

Status: legal (Besitz der Stadt Köln)
Flächen: 4 glatte, frei stehende Wände aus Siebdruckplatten in den Größen 2m x 2.50m und 4m x 2.50 (beidseitig bemalbar)
Anfahrt: KVB-Linie (13, 12 oder 15) bis Haltestelle „Neusser-Str./Gürtel.“ Dann die Neusser runter Richtung Innenstadt und rechts in den Niehler Kirchweg. Rechts von euch liegt der Graffiti-Park beim Basketball-Platz.

Geldernstraße



Achtung! Nur an den im Plan rot markierten Flächen malen.

Gehwege und Treppen nicht bemalen!

Die „Geldergallery“ unmittelbar um die S-Bahn-Station (Backsteinflächen) ist einmalig bemalt worden und soll erhalten bleiben. **(Bitte nicht übermalen!!!)**

Nehmt euren Müll mit oder werft ihn in vorhandene Mülleimer. Für Sprühdosen gibt es Spezial-Mülleimer, die regelmäßig geleert werden.

Status: legal (Besitz der Stadt Köln)

Flächen: diverse Betonflächen zwischen 2 und 4 Metern Höhe. (Insgesamt ca. 400qm)

Anfahrt: KVB-Linie (13) oder S-bahn-Linie (11) bis Haltestelle „Geldernstr./Parkgürtel.“

Mehr Information zur Hall of fame und zum Projekt „we build this city“ auf: www.mittwochs-maler.de